

Un petit tour avec Treignou



La Corrèze c'est où ?



La Corrèze est un département qui fait partie de la Région

Nouvelle Aquitaine

Située au Sud-ouest de la France

**Ce que tu peux faire
à Treignac :**

Baignade **Pêche**

Pédalo **Paddle**

mini-golf


VTT **Aqua Park**

Canoë-Kayak

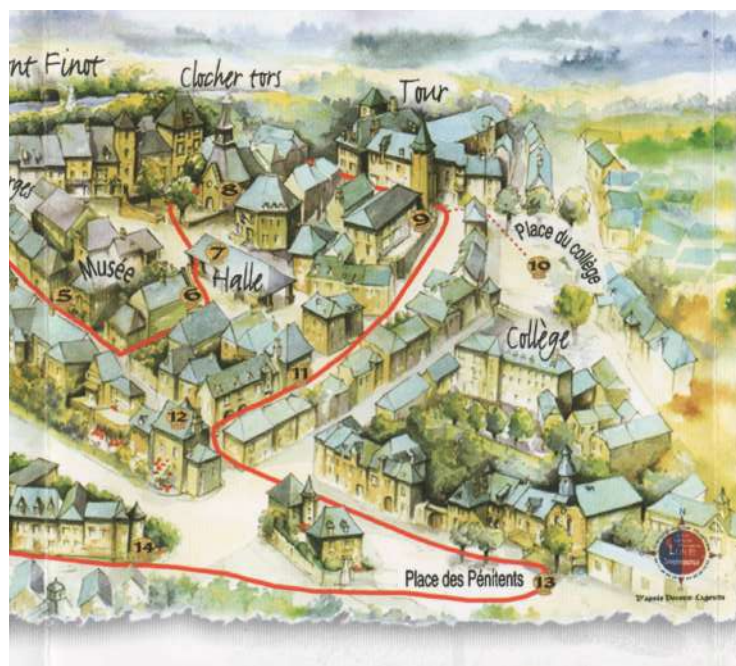
Tennis

Tir à l'arc

Salut ! Je me présente,
Je suis Treignou,
ton guide pour visiter
Treignac




D'abord,
voici la carte :



C'est parti !

1—Eglise Notre Dame des Bans

Construite au 13ème siècle, on l'appelle aussi Notre Dame de la Basse Cour, pas parce qu'elle abritait des poules mais parce qu'elle se trouvait en dessous du château !



Entre dans l'Eglise et dis moi :

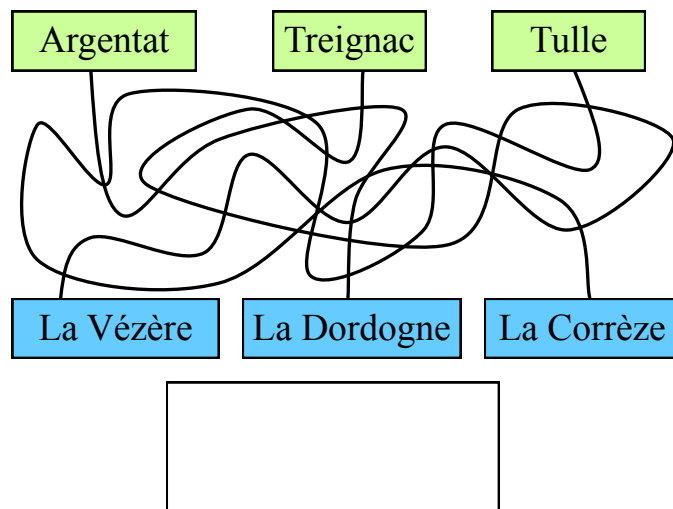
A quelle date ont été faits les vitraux ?

2—Le Vieux Pont

Dès 1492 c'était le passage principal pour aller du Nord au Sud.

Les gens devaient payer pour traverser le pont (comme sur les autoroutes !)


Quelle rivière passe sous le Vieux Pont à Treignac?



3– La Porte Chabirande

Au 13ème siècle Treignac était une ville entourée de remparts.
Cette porte faisait partie des 3 portes de Treignac.

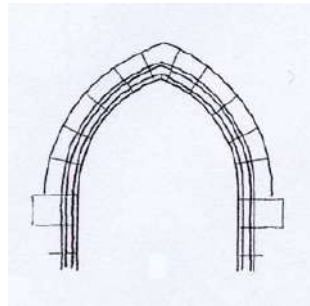
Dessine la :



4– Traverse la Place des Farges (place des forgerons)


5—Musée des Arts et Traditions

Cette belle maison Renaissance, derrière ses portes en ogive (en forme de voûte), cache des trésors de la vie corrézienne.



Porte en ogive

Regarde au premier étage, que vois-tu de chaque côté de la fenêtre ?



6– La Maison Lachaud

Cette maison accueillait autrefois les pèlerins de Saint Jacques de Compostelle.



Dessine ce que tu vois au-dessus de la porte :



7- La Halle

Construite au 13ème siècle (comme l'Eglise et le Vieux Pont), c'est ici que les marchands vendaient les céréales. C'était un des endroits les plus animés de la ville.

Quel arbre était utilisé pour faire le toit ?



8– Chapelle Notre-Dame de la Paix

Cette ancienne chapelle du 17^{ème} siècle était utilisée par les habitants de la ville close.

Aujourd'hui c'est la salle d'honneur de la Mairie.

Regarde bien le clocher.

Que remarques-tu ?



9—La Tour

Tour escalier du 16ème siècle.
D'en haut tu peux admirer tout Treignac.

Combien de marches
faut-il monter pour
arriver en haut de la
Tour ?



10– Le Collège Lakanal

Ce collège, construit en 1662, est actuellement l'école maternelle et l'école primaire.

La Place servait de cour d'école.

Cette école porte le nom d'un célèbre peintre treignacois.



Indique son nom:

- - - - -
- - - - -

11– La Rue de la Garde

Cette rue reliait les deux portes disparues de Treignac : la porte de la Pradelle et la porte Soulanche.

Dessine ce que tu vois au-dessus de la petite porte à gauche du numéro 3 :



12– Maison Fleyssac

Cette belle maison du 15^{ème} siècle était construite près des remparts et de la porte de la Pradelle. Elle servait de temple pour les protestants.

Remplace les chiffres par les lettres et tu découvriras le métier de Mr Fleyssac :

A	B	C	D	E	F	G	H	I	J	K	L	M
1	2	3	4	5	6	7	8	9	10	11	12	13
N	O	P	Q	R	S	T	U	V	W	X	Y	Z
14	15	16	17	18	19	20	21	22	23	24	25	26

Enigme :

4 - 15 - 3 - 20 - 5 - 21 - 18

Réponse :

— — — — —

13– Chapelle des Pénitents

C'est le plus grand bâtiment religieux de Treignac.

Actuellement, cet édifice est utilisé pour les concerts de musique classique.

Combien y-at'il de tableaux dans la chapelle ?

14—La Rue de la Borde

C'était la voie principale pour quitter
Treignac et aller vers le Sud.

Nous te donnons rendez-vous à l' Office
de Tourisme
avec ton livret rempli...

Une surprise t'attend !!!





Passeport de l'aventure treignacoise

Obtenu par :

NOM :

Prénom :

Le à Treignac

Cachet de l'Office de Tourisme

Treignou

Imprimé et réalisé par la
Mairie de Treignac

Dessin de Treignou réalisé par Pierre Gilhodes.



web



Renseignements :

Office de Tourisme Vézère-Monédières-Millesources
1 place de la République 19260 TREIGNAC

05.55.98.15.04

www.vezeremonedieres-tourisme.com



Ne pas jeter sur la voie publique